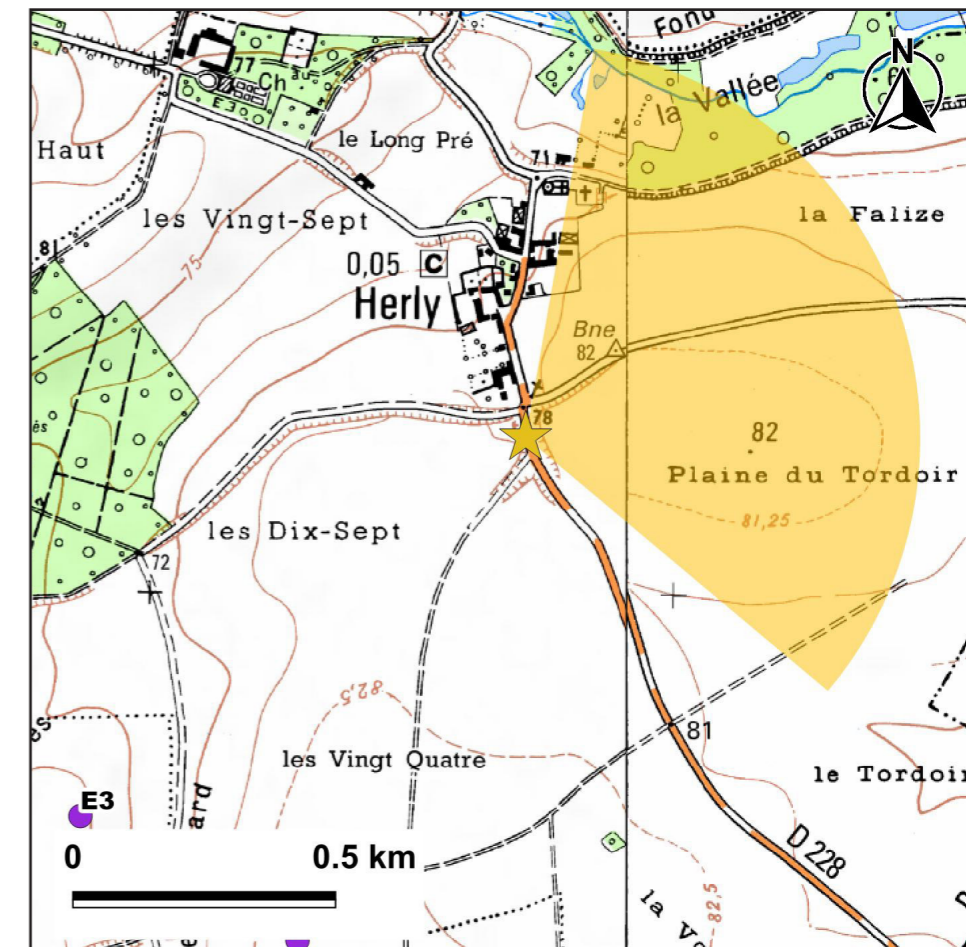
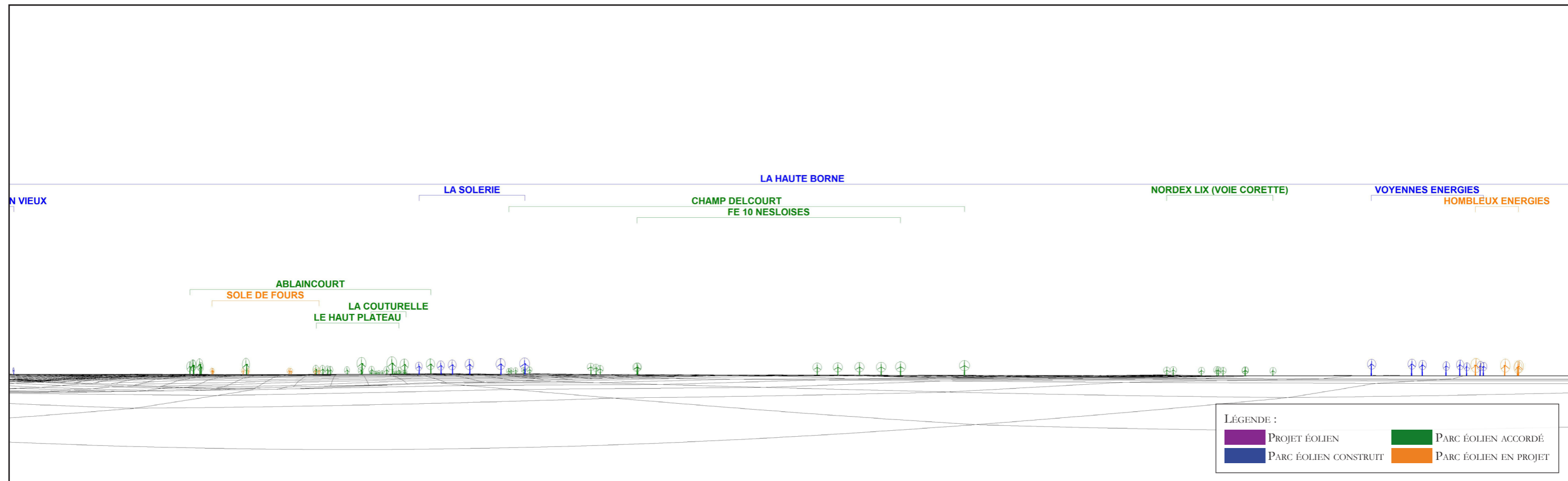


PHOTOMONTAGE N°	8C		
LOCALISATION	D228, en sortie Sud de Herly		
DATE DE LA PRISE DE VUE	HORAIRE DE LA PRISE DE VUE	DISTANCE DE L'ÉOLIENNE DU PROJET LA PLUS PROCHE	NOMBRE D'ÉOLIENNES DU PROJET VISIBLES
27/06/2018	13h00	1 050 m (E4)	0/5
COMMENTAIRES	Le dernier panorama du photomontage 8 illustre le point de vue en direction de l'Est avec une vue ouverte sur les champs et la frange Est du village. Les éoliennes des parcs construits et accordés, situés en arrière-plan, sont parfois visibles au niveau de la ligne d'horizon.		



CARTE DE LOCALISATION DU POINT DE VUE N°8C



MODÈLE DU TERRAIN



ETAT INITIAL - VUE PANORAMIQUE



PHOTOMONTAGE DU PROJET ÉOLIEN - VUE PANORAMIQUE



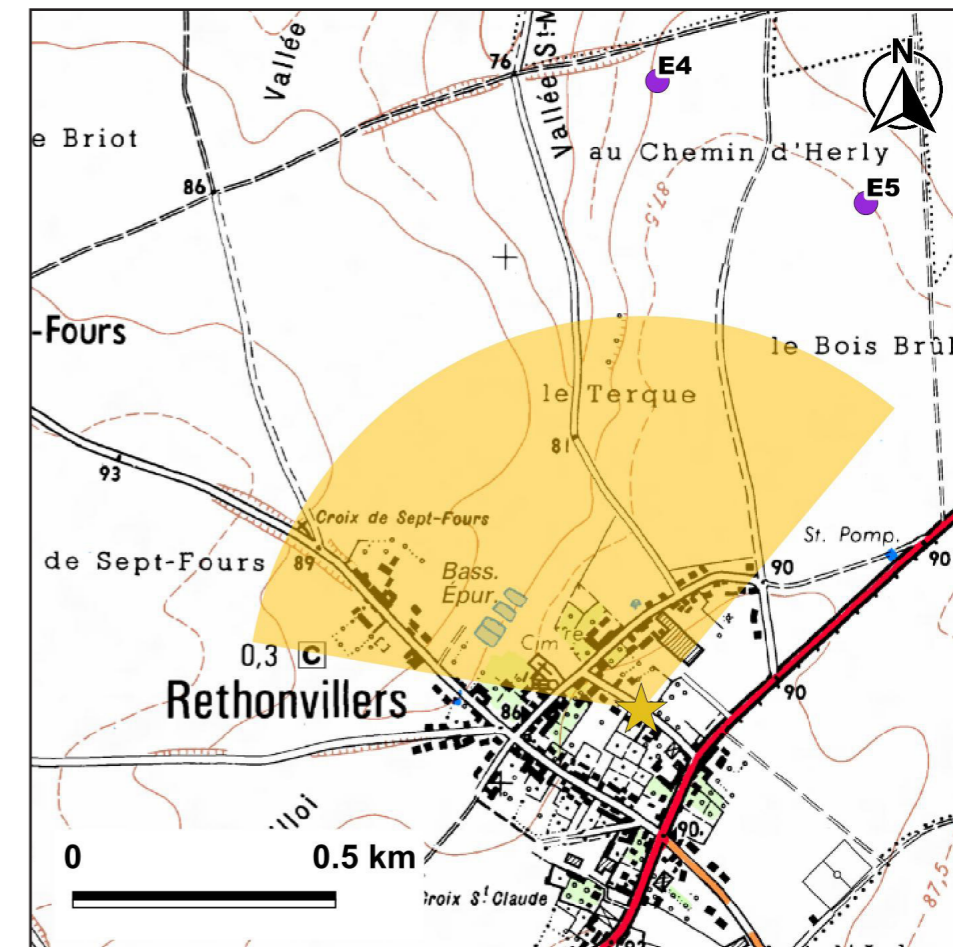
PHOTOMONTAGE DU PROJET ÉOLIEN - PERCEPTION OBJECTIVE* 1/2



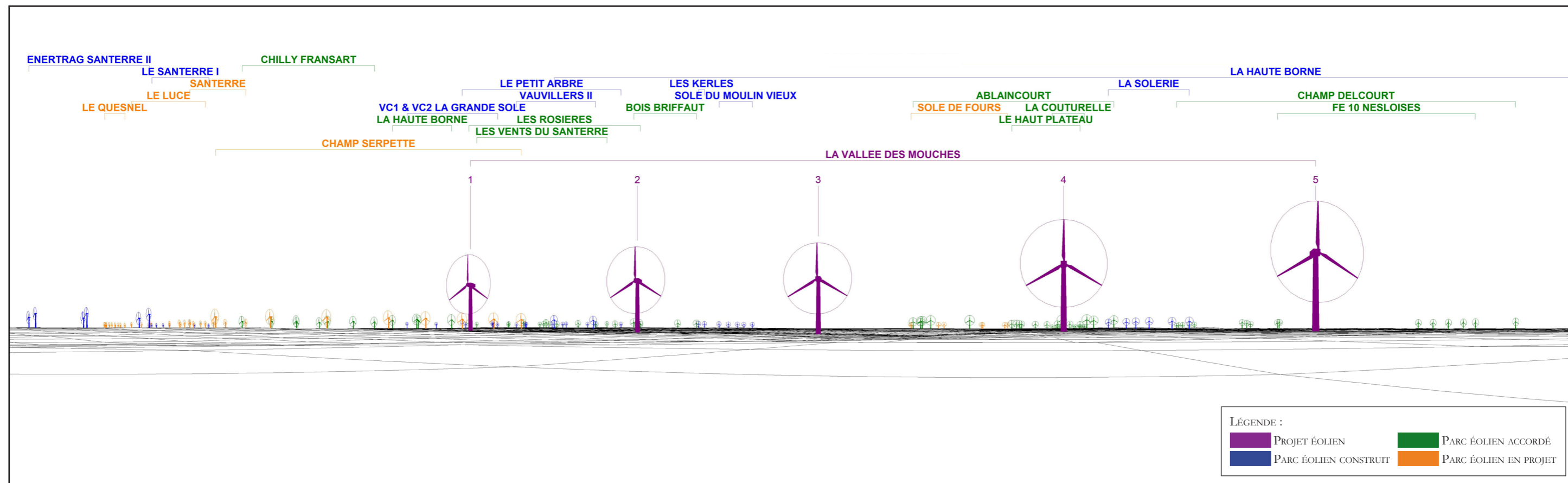
PHOTOMONTAGE DU PROJET ÉOLIEN - PERCEPTION OBJECTIVE* 2/2

* DISTANCE ORTHOSCOPIQUE DE 42 CM.

PHOTOMONTAGE N°	9		
LOCALISATION	Rue du Chasse-midi, au centre de Rethonvillers		
DATE DE LA PRISE DE VUE	HORAIRE DE LA PRISE DE VUE	DISTANCE DE L'ÉOLIENNE DU PROJET LA PLUS PROCHE	NOMBRE D'ÉOLIENNES DU PROJET VISIBLES
27/06/2018	11h15	1 060 m (E5)	1/5
COMMENTAIRES	Situé au cœur de la commune de Rethonvillers, le point de vue illustre des vues fermées par les habitations et la végétation des jardins formant des filtres visuels. L'éolienne 4 est la seule visible en bout de pale dans ce panorama, les autres éoliennes étant masquées par les filtres visuels (l'éolienne 5 pourra potentiellement être visibles au regard de la représentation en filigrane).		



CARTE DE LOCALISATION DU POINT DE VUE N°9



MODÈLE DU TERRAIN



ETAT INITIAL - VUE PANORAMIQUE



PHOTOMONTAGE DU PROJET ÉOLIEN - VUE PANORAMIQUE



PHOTOMONTAGE DU PROJET ÉOLIEN - PERCEPTION OBJECTIVE* 1/2



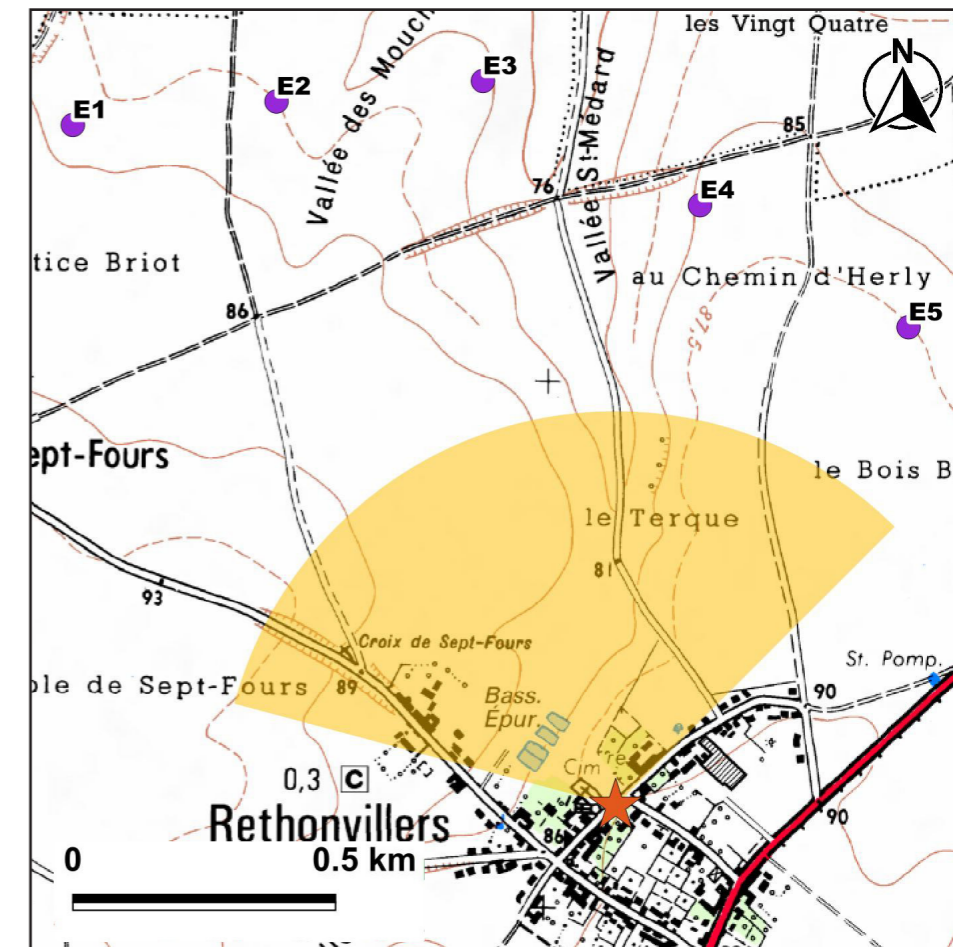
PHOTOMONTAGE DU PROJET ÉOLIEN - PERCEPTION OBJECTIVE* 2/2

* DISTANCE ORTHOSCOPIQUE DE 42 CM.


PHOTOMONTAGE N°	10*		
LOCALISATION	Depuis l'aire de bus, à proximité de l'église, à Rethonvillers		

DATE DE LA PRISE DE VUE	HORAIRE DE LA PRISE DE VUE	DISTANCE DE L'ÉOLIENNE DU PROJET LA PLUS PROCHE	NOMBRE D'ÉOLIENNES DU PROJET VISIBLES
28/05/2020	11h59	1 069 m (E5)	5/5

COMMENTAIRES
 Située à proximité de l'église de Rethonvillers sur la rue bordant le Nord du village, la vue est dégagée au niveau d'une ouverture dans la trame bâtie. Le projet de la Vallée des Mouches se situe en arrière-plan de cette trame bâtie qui crée des filtres visuels. Les éoliennes du projet sont alignées et visibles depuis cette ouverture excepté les éoliennes 4 et 5 qui sont partiellement masquées par une maison et les arbres de cette propriété. Les éoliennes sont plus grandes que certains arbres, mais restent plus petites que le pylône de premier plan. Le projet rapproche la composante éolienne de ce point de vue, mais est lisible et peut s'insérer dans le paysage selon un relief relativement plat.



CARTE DE LOCALISATION DU POINT DE VUE N°10*



MODÈLE DU TERRAIN



ETAT INITIAL - VUE PANORAMIQUE



PHOTOMONTAGE DU PROJET ÉOLIEN - VUE PANORAMIQUE



PHOTOMONTAGE DU PROJET ÉOLIEN - PERCEPTION OBJECTIVE* 1/2



PHOTOMONTAGE DU PROJET ÉOLIEN - PERCEPTION OBJECTIVE* 2/2

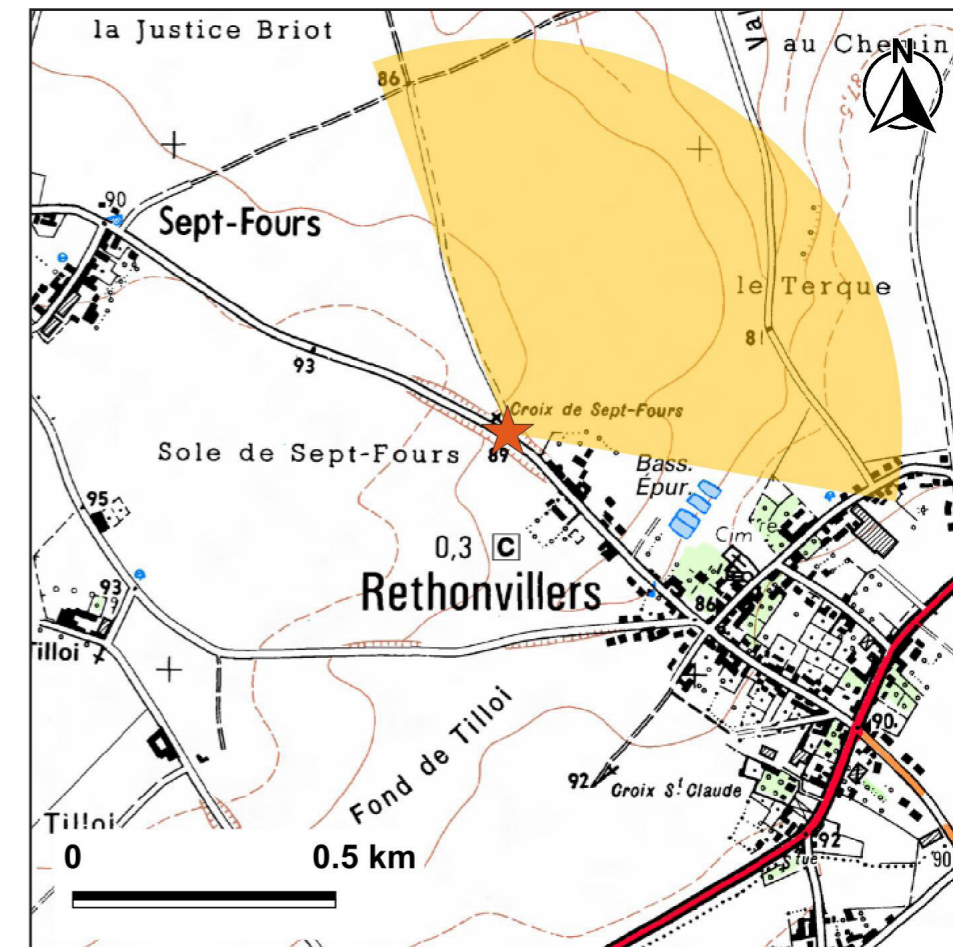
* DISTANCE ORTHOSCOPIQUE DE 42 CM.

PHOTOMONTAGE N°	11A*		
LOCALISATION	Depuis la Croix de Sept-Fours, en entrée Nord-ouest de Rethonvillers		

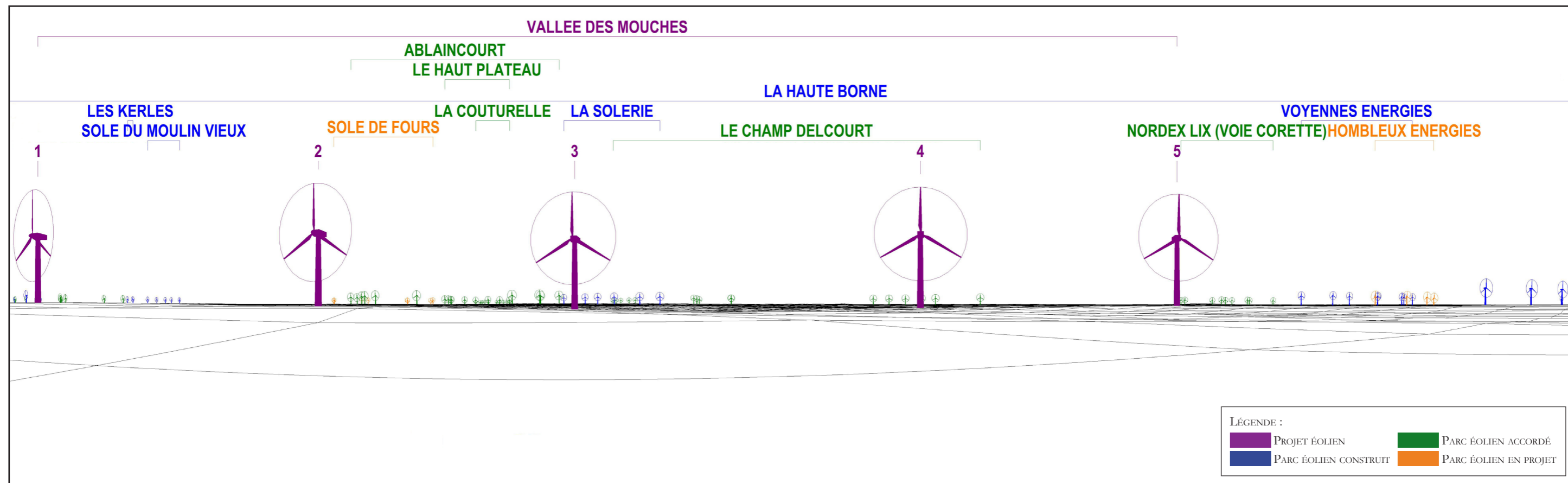
DATE DE LA PRISE DE VUE	HORAIRE DE LA PRISE DE VUE	DISTANCE DE L'ÉOLIENNE DU PROJET LA PLUS PROCHE	NOMBRE D'ÉOLIENNES DU PROJET VISIBLES
28/05/2020	12h49	1 084 m (E2)	5/5

COMMENTAIRES

Le photomontage 11 est une représentation à 360° du point de vue, par conséquent il y a trois panoramas présentés à la suite. Situé à la croix de Sept-Fours, à proximité de l'entrée Nord-ouest de Rethonvillers, le point de vue illustre une vue dégagée sur le projet de la Vallée des Mouches vers le Nord-est. Les éoliennes forment un alignement au premier plan et occupent les trois-quarts de ce panorama. Le projet rapproche la composante éolienne de ce point de vue. Les autres parcs, plus éloignés, sont masqués par les remblais et la culture des champs et n'influencent pas l'occupation visuelle du projet.



CARTE DE LOCALISATION DU POINT DE VUE N°11A*



MODÈLE DU TERRAIN



ETAT INITIAL - VUE PANORAMIQUE



PHOTOMONTAGE DU PROJET ÉOLIEN - VUE PANORAMIQUE



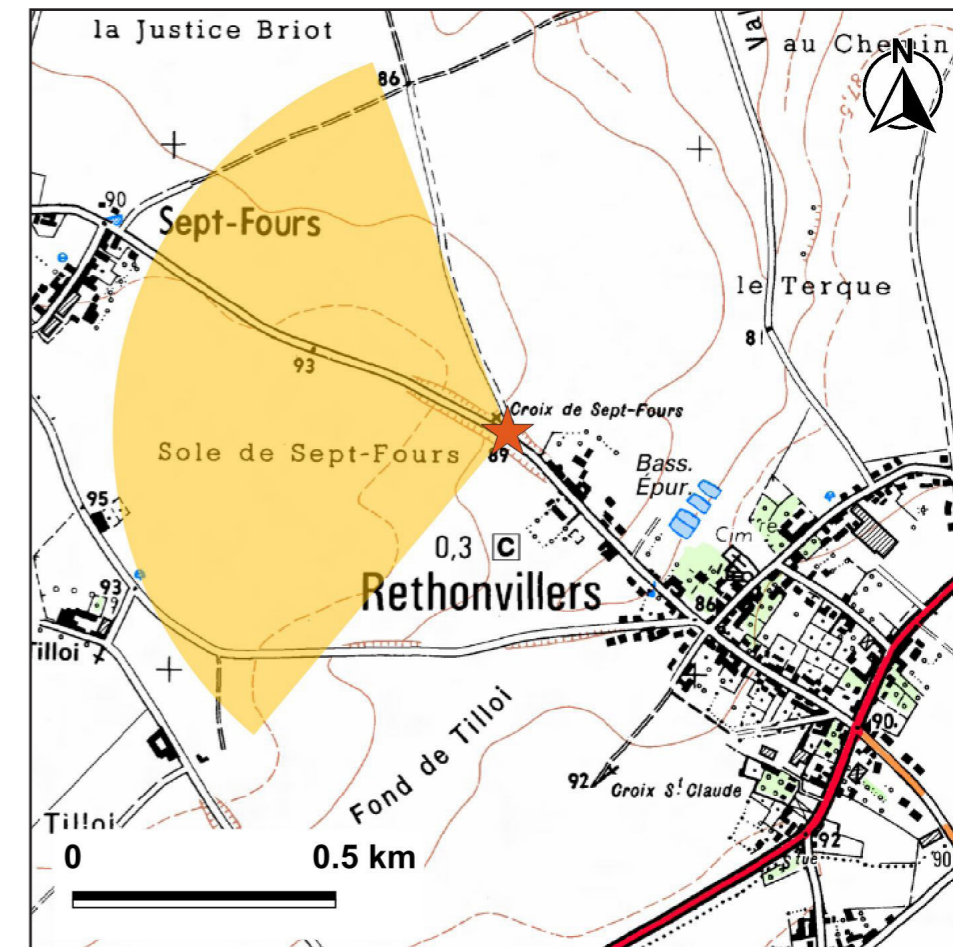
PHOTOMONTAGE DU PROJET ÉOLIEN - PERCEPTION OBJECTIVE* 1/2



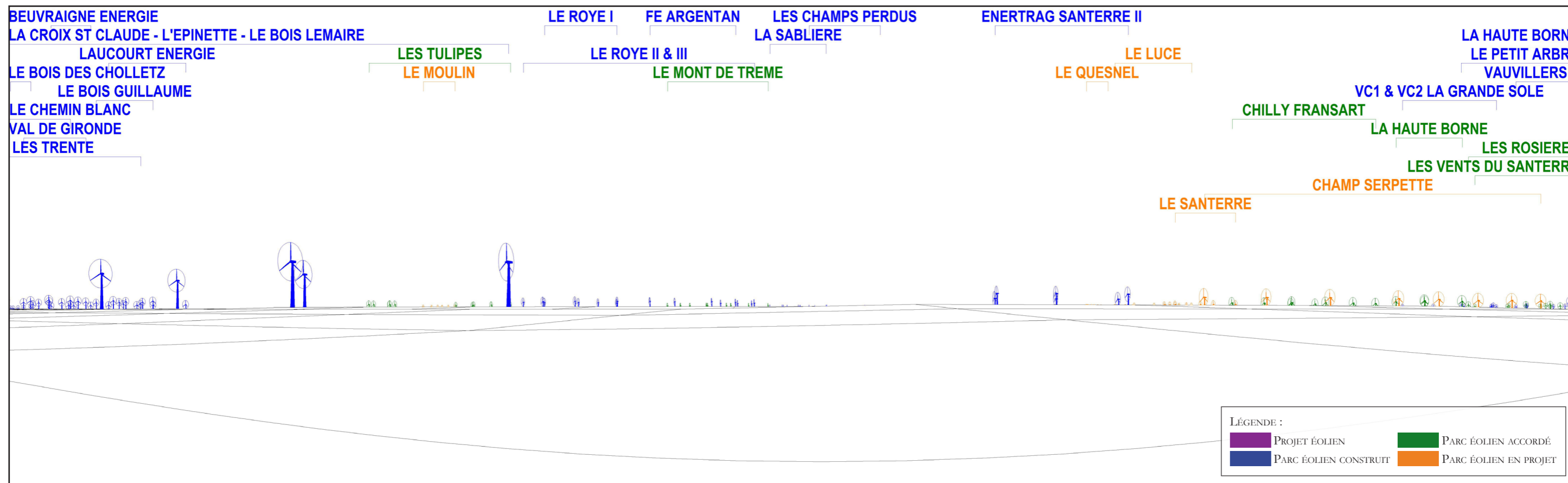
PHOTOMONTAGE DU PROJET ÉOLIEN - PERCEPTION OBJECTIVE* 2/2

* DISTANCE ORTHOSCOPIQUE DE 42 CM.

PHOTOMONTAGE N°	11B*		
LOCALISATION	Depuis la Croix de Sept-Fours, en entrée Nord-ouest de Rethonvillers		
DATE DE LA PRISE DE VUE	HORAIRE DE LA PRISE DE VUE	DISTANCE DE L'ÉOLIENNE DU PROJET LA PLUS PROCHE	NOMBRE D'ÉOLIENNES DU PROJET VISIBLES
28/05/2020	12h49	1 084 m (E2)	0/5
COMMENTAIRES	Dans la suite du photomontage 11, le point de vue est en direction de Sept-Fours, à l'Est. Le projet éolien de la Vallée des Mouches n'est pas visible dans ce champ de vision. Excepté les éoliennes des parcs proches de la Croix St-Claude, de l'Épinette et de Bois Lemaire, les parcs éoliens lointains sont masqués par le remblai et les cultures en cours.		



CARTE DE LOCALISATION DU POINT DE VUE N°11B*



MODÈLE DU TERRAIN



ETAT INITIAL - VUE PANORAMIQUE



PHOTOMONTAGE DU PROJET ÉOLIEN - VUE PANORAMIQUE



PHOTOMONTAGE DU PROJET ÉOLIEN - PERCEPTION OBJECTIVE* 1/2